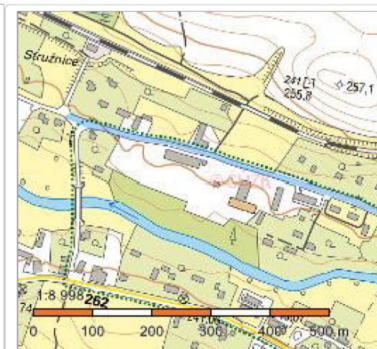


VÝPISY Z KN

Informace o pozemku

Parcelní číslo:	129/1
Obec:	Stružnice [562106]
Katastrální území:	Stružnice [757322]
Číslo LV:	665
Výměra [m ²]:	5094
Typ parcely:	Parcela katastru nemovitostí
Mapový list:	DKM
Určení výměry:	Ze souřadnic v S-JTSK
Způsob využití:	ostatní komunikace
Druh pozemku:	ostatní plocha



Vlastníci, jiní oprávnění

Vlastnické právo	Podíl
Liberecký kraj, U Jezu 642/2a, Liberec IV-Perštýn, 46001 Liberec	

Způsob ochrany nemovitosti

Nejsou evidovány žádné způsoby ochrany.

Seznam BPEJ

Parcela nemá evidované BPEJ.

Omezení vlastnického práva

Typ
Věcné břemeno (podle listiny)

Jiné zápisy

Nejsou evidovány žádné jiné zápisy.

Řízení, v rámci kterých byl k nemovitosti zapsán cenový údaj

Nemovitost je v územním obvodu, kde státní správu katastru nemovitostí ČR vykonává [Katastrální úřad pro Liberecký kraj, Katastrální pracoviště Česká Lípa](#)

Zobrazené údaje mají informativní charakter. Platnost k 10.07.2019 09:00:00.

Informace o pozemku

Parcelní číslo:	1006/3
Obec:	Stružnice [562106]
Katastrální území:	Stružnice [757322]
Číslo LV:	644
Výměra [m ²]:	404123
Typ parcely:	Parcela katastru nemovitostí
Mapový list:	DKM
Určení výměry:	Ze souřadnic v S-JTSK
Druh pozemku:	orná půda



Vlastníci, jiní oprávnění

Vlastnické právo	Podíl
Agrome s.r.o., Školní 92, 47106 Horní Police	

Způsob ochrany nemovitosti

Název
zemědělský půdní fond
rozsáhlé chráněné území

Seznam BPEJ

BPEJ	Výměra
54700	127945
54712	83973
52854	527
55411	191678

Omezení vlastnického práva

Typ
Předkupní právo
Zástavní právo zákonné

Jiné zápisy

Typ
Omezení dispozičních práv

Řízení, v rámci kterých byl k nemovitosti zapsán cenový údaj

Více informací k cenovým údajům naleznete v k aplikaci.

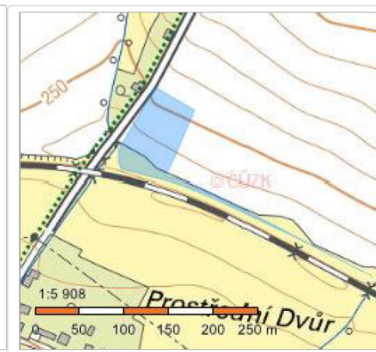
Nemovitost je v územním obvodu, kde státní správu katastru nemovitostí ČR vykonává [Katastrální úřad pro Liberecký kraj, Katastrální pracoviště Česká Lípa](#)

Zobrazené údaje mají informativní charakter. Platnost k 26.08.2019 15:00:00.

VÝPISY Z KN

Informace o pozemku

Parcelní číslo:	1051/5
Obec:	Stružnice [562106]
Katastrální území:	Stružnice [757322]
Číslo LV:	596
Výměra [m ²]:	5806
Typ parcely:	Parcela katastru nemovitostí
Mapový list:	DKM
Určení výměry:	Ze souřadnic v S-JTSK
Druh pozemku:	orná půda



Vlastníci, jiní oprávnění

Vlastnické právo	Podíl
Kurtinec Jaroslav, č. p. 8, 47001 Kvítkov	

Způsob ochrany nemovitosti

Název
zemědělský půdní fond

Seznam BPEJ

BPEJ	Výměra
54700	5806

Omezení vlastnického práva

Typ
Předkupní právo
Zástavní právo zákonné

Jiné zápisy

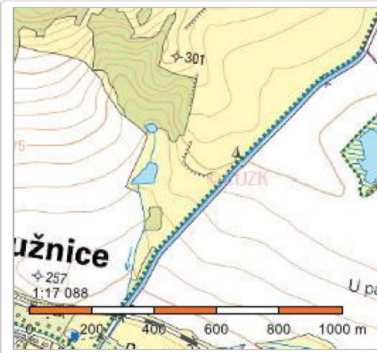
Typ
Omezení dispozicních práv
Řízení, v rámci kterých byl k nemovitosti zapsán cenový údaj

Nemovitost je v územním obvodu, kde státní správu katastru nemovitostí ČR vykonává [Katastrální úřad pro Liberecký kraj, Katastrální pracoviště Česká Lípa](#)

Zobrazené údaje mají informativní charakter. Platnost k 17.07.2019 13:00:00.

Informace o pozemku

Parcelní číslo:	1060
Obec:	Stružnice [562106]
Katastrální území:	Stružnice [757322]
Číslo LV:	665
Výměra [m ²]:	15214
Typ parcely:	Parcela katastru nemovitostí
Mapový list:	DKM
Určení výměry:	Ze souřadnic v S-JTSK
Způsob využití:	ostatní komunikace
Druh pozemku:	ostatní plocha



Vlastníci, jiní oprávnění

Vlastnické právo	Podíl
Liberecký kraj, U Jezu 642/2a, Liberec IV-Perštýn, 46001 Liberec	

Způsob ochrany nemovitosti

Nejsou evidovány žádné způsoby ochrany.

Seznam BPEJ

Parcela nemá evidované BPEJ.

Omezení vlastnického práva

Typ
Věcné břemeno (podle listiny)

Jiné zápisy

Nejsou evidovány žádné jiné zápisy.

Řízení, v rámci kterých byl k nemovitosti zapsán cenový údaj

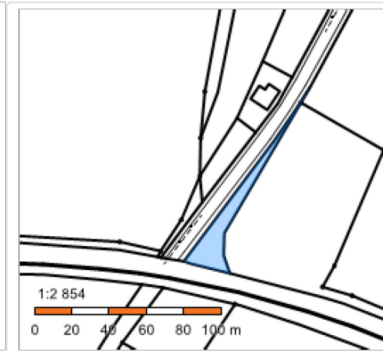
Nemovitost je v územním obvodu, kde státní správu katastru nemovitostí ČR vykonává [Katastrální úřad pro Liberecký kraj, Katastrální pracoviště Česká Lípa](#)

Zobrazené údaje mají informativní charakter. Platnost k 10.07.2019 09:00:00.

VÝPISY Z KN

Informace o pozemku

Parcelní číslo:	1068/2
Obec:	Stružnice [562106]
Katastrální území:	Stružnice [757322]
Číslo LV:	595
Výměra [m ²]:	656
Typ parcely:	Parcela katastru nemovitostí
Mapový list:	DKM
Určení výměry:	Ze souřadnic v S-JTSK
Druh pozemku:	orná půda



Vlastníci, jiní oprávnění

Vlastnické právo	Podíl
Kurtinec Jiří, č. p. 8, 47001 Kvítkov	

Způsob ochrany nemovitosti

Název
zemědělský půdní fond

Seznam BPEJ

BPEJ	Výměra
54700/2	656

Omezení vlastnického práva

Typ
Předkupní právo
Zástavní právo zákonné

Jiné zápisy

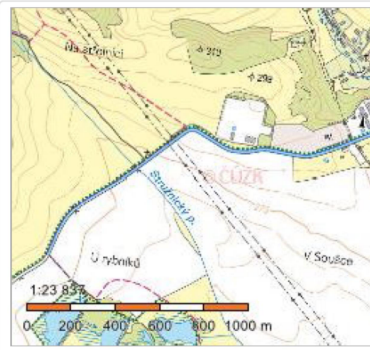
Typ
Omezení dispozicních práv
Řízení, v rámci kterých byl k nemovitosti zapsán cenový údaj

Nemovitost je v územním obvodu, kde státní správu katastru nemovitostí ČR vykonává [Katastrální úřad pro Liberecký kraj, Katastrální pracoviště Česká Lípa](#)

Zobrazené údaje mají informativní charakter. Platnost k 26.08.2019 11:00:00.

Informace o pozemku

Parcelní číslo:	1898/1
Obec:	Horní Libchava [561592]
Katastrální území:	Horní Libchava [643319]
Číslo LV:	387
Výměra [m ²]:	22089
Typ parcely:	Parcela katastru nemovitostí
Mapový list:	DKM
Určení výměry:	Ze souřadnic v S-JTSK
Způsob využití:	silnice
Druh pozemku:	ostatní plocha



Vlastníci, jiní oprávnění

Vlastnické právo	Podíl
Liberecký kraj, U Jezu 642/2a, Liberec IV-Perštýn, 46001 Liberec	
Správa nemovitostí ve vlastnictví kraje	Podíl
Krajská správa silnic Libereckého kraje, příspěvková organizace, České mládeže 632/32, Liberec VI-Rochlice, 46006 Liberec	

Způsob ochrany nemovitosti

Nejsou evidovány žádné způsoby ochrany.

Seznam BPEJ

Parcela nemá evidované BPEJ.

Omezení vlastnického práva

Typ
Věcné břemeno (podle listiny)

Jiné zápisy

Nejsou evidovány žádné jiné zápisy.

Řízení, v rámci kterých byl k nemovitosti zapsán cenový údaj

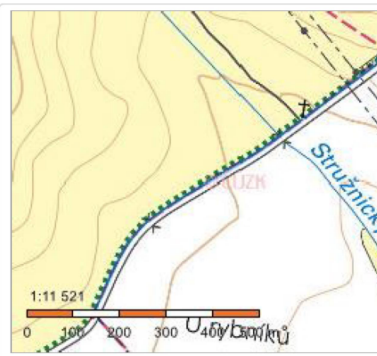
Nemovitost je v územním obvodu, kde státní správu katastru nemovitostí ČR vykonává [Katastrální úřad pro Liberecký kraj, Katastrální pracoviště Česká Lípa](#)

Zobrazené údaje mají informativní charakter. Platnost k 10.07.2019 07:00:02.

VÝPISY Z KN

Informace o pozemku

Parcelní číslo:	1898/6
Obec:	Horní Libchava [561592]
Katastrální území:	Horní Libchava [643319]
Číslo LV:	593
Výměra [m ²]:	4915
Typ parcely:	Parcela katastru nemovitostí
Mapový list:	DKM
Určení výměry:	Ze souřadnic v S-JTSK
Způsob využití:	silnice
Druh pozemku:	ostatní plocha



Vlastníci, jiní oprávnění

Vlastnické právo	Podíl
Liberecký kraj, U Jezu 642/2a, Liberec IV-Perštýn, 46001 Liberec	

Způsob ochrany nemovitosti

Nejsou evidovány žádné způsoby ochrany.

Seznam BPEJ

Parcela nemá evidované BPEJ.

Omezení vlastnického práva

Nejsou evidována žádná omezení.

Jiné zápisy

Nejsou evidovány žádné jiné zápisy.

Řízení, v rámci kterých byl k nemovitosti zapsán cenový údaj

Nemovitost je v územním obvodu, kde státní správu katastru nemovitostí ČR vykonává [Katastrální úřad pro Liberecký kraj, Katastrální pracoviště Česká Lípa](#)

Zobrazené údaje mají informativní charakter. Platnost k 10.07.2019 09:00:00.